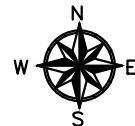




MIEJSCOWY PLAN ZAGOSPODAROWANIA PRZESTRZENNEGO


DLA WYBRANYCH OBSZARÓW POŁOŻONYCH NA OBSZARZE WIEJSKIM GMINY ŻUROMIN

Załącznik nr 51 do Uchwały Nr Rady Miejskiej w Żurominie z dnia



ORGAN SPORZĄDZAJĄCY
BURMISTRZ MIASTA I GMINY
ŻUROMIN

SKALA 1:1000



WYRYS ZE STUDIUM UWARUNKOŃ I KIERUNKÓW
ZAGOSPODAROWANIA PRZESTRZENNEGO
MIASTA I GMINY ŻUROMIN

— granice obszaru objętego planem miejscowym

OBRĘB WÓŁKA KLICZEWSKA

JEDNOSTKA PLANISTYCZNA WÓŁKA KLICZEWSKA - symbol literowy m

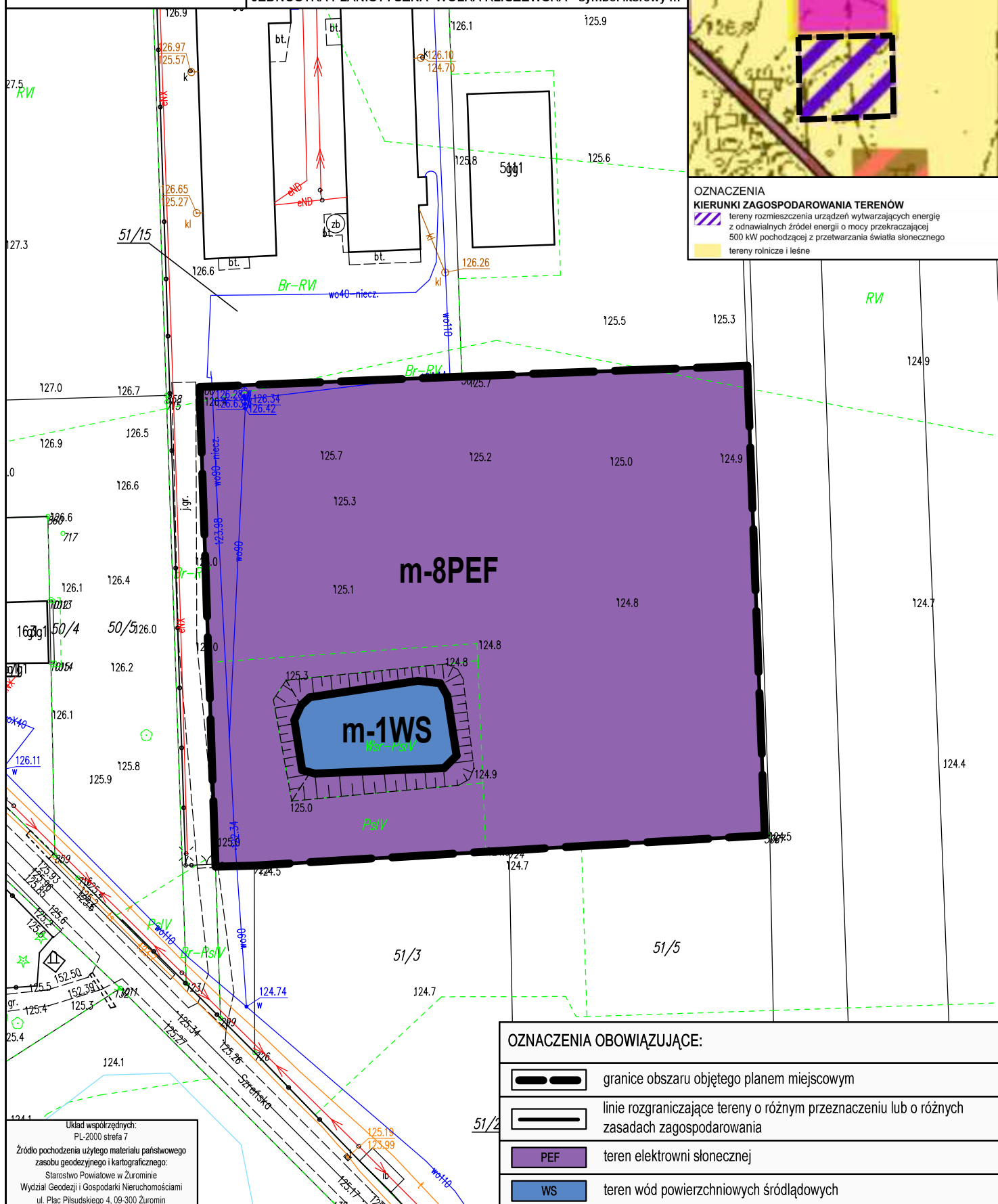


OZNACZENIA

KIERUNKI ZAGOSPODAROWANIA TERENÓW

tereny rozmieszczenia urządzeń wytwarzających energię
z odnawialnych źródeł energii o mocy przekraczającej
500 kW pochodzącej z przetwarzania światła słonecznego

tereny rolnicze i leśne



OZNACZENIA OBOWIĄZUJĄCE:



granice obszaru objętego planem miejscowym



linie rozgraniczające tereny o różnym przeznaczeniu lub o różnych zasadach zagospodarowania



teren elektrowni słonecznej



teren wód powierzchniowych śródlądowych

Układ współrzędnych:
PL-2000 strefa 7

Źródło pochodzenia użytego materiału państwowego
zasobu geodezyjnego i kartograficznego:
Starostwo Powiatowe w Żurominie
Wydział Geodezji i Gospodarki Nieruchomościami
ul. Plac Piłsudskiego 4, 09-300 Żuromin